



## INFORME TÉCNICO QUEJA SEMOVIENTES RONDA DEL HUMEDAL GUALI

Teniendo en cuenta que ante el municipio de Funza se interpuso queja por la presencia de semovientes en el predio de conservación ecológica de propiedad del municipio de Funza denominado "Noruega" en la vereda el Cacique (ver ilustración 1, polígono amarillo) , el día 11 de julio personal adscrito a la Secretaría de Ambiente y Bienestar Animal realizó inspección, de conformidad con el acta de visita ambiental No. 099, en las coordenadas 4°45'53.653" N y 74°13'14.596" W, como se muestra en la ilustración 2:

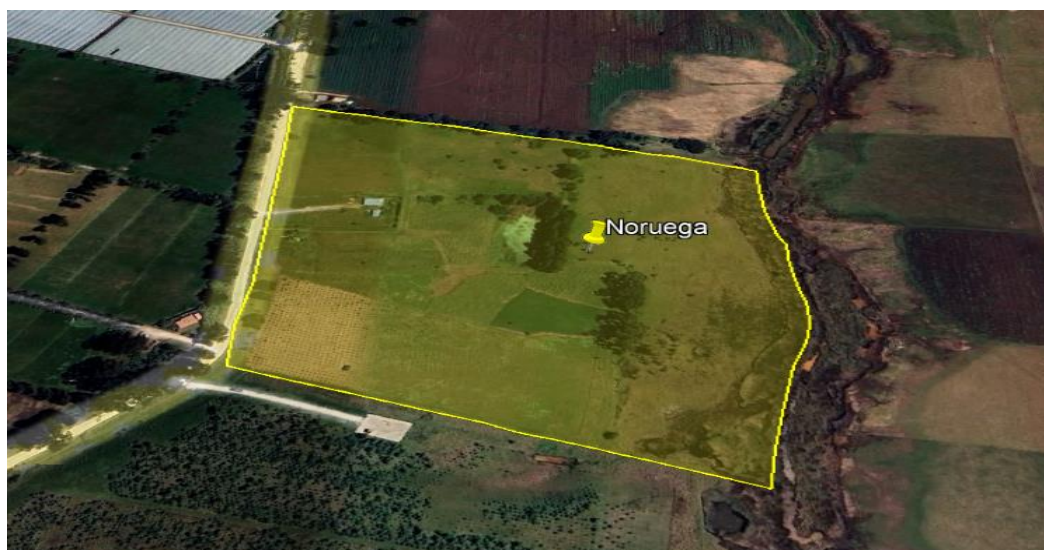


Ilustración 1. Noruega - Vereda El Cacique  
Fuente: Google Earth



Ilustración 2. Predio Noruega.



SC-CER116470



SA-CER753750



ST-CER753753



CO-SC-CER116470

CO-ST-CER753753

CO-SA-CER753750

03-FR-17-VER\_09 2020-07-30  
Funza - Cundinamarca



En dicha inspección se evidenció la siguiente afectación ambiental:

- Presencia de semovientes en las coordenadas  $4^{\circ}45'55.755''\text{N}$  -  $74^{\circ}13'7.395''\text{W}$  (Ver ilustración 3) en la zona de uso sostenible del humedal Gualí, establecida en el acuerdo 001 de 2014 "Por medio del cual se declaran como Distrito Regional de Manejo Integrado (DMI), los terrenos comprendidos por los humedales de Gualí, Tres Esquinas y Lagunas de Funzhé, y su área de influencia directa ubicada en los municipios de Funza, Mosquera y Tenjo, Cundinamarca", el cual estableció tres zonas: 1. Preservación (espejo de agua), 2. Recuperación (50 metros) y 3. Uso sostenible (100 metros)". Teniendo en cuenta lo anterior, los semovientes se encontraban dentro del predio de conservación ecológica el cual es propiedad del municipio de Funza denominado "Noruega" (ilustración 4, polígono amarillo) y la zona de uso sostenible (100 metros) del Humedal Gualí (ver ilustración 5)



Ilustración 3. Semovientes.

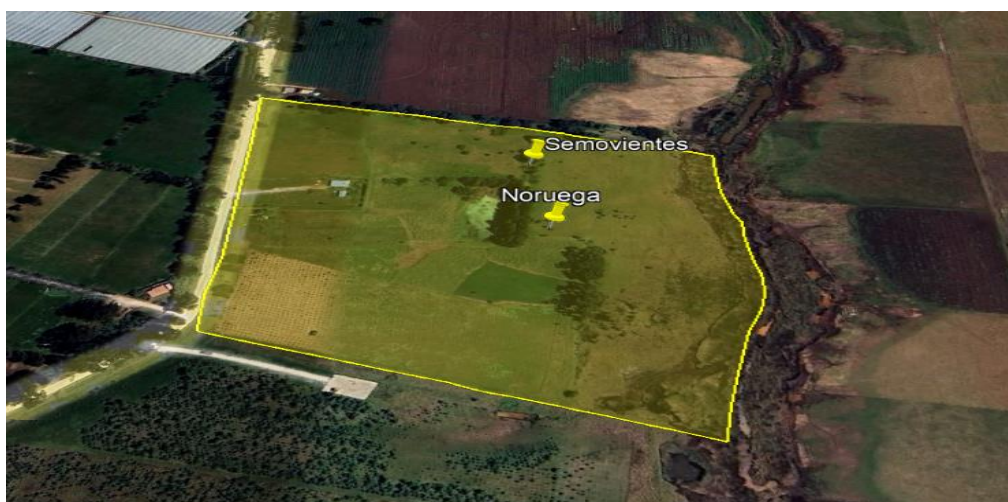


Ilustración 4. Área de conservación ecológica Noruega.  
Fuente: Google Earth



SC-CER116470



SA-CER753750



ST-CER753753



CO-SC-CER116470

CO-ST-CER753763

CO-SA-CER753750





Ilustración 5. Zona de uso sostenible ronda del Humedal Gualí.  
Fuente: Google Earth

Dado lo anterior, se identificó que los semovientes pertenecen al predio denominado "Villa Dulcelina" ubicado en la vereda El Cacique (ver ilustración 5, polígono amarillo) coordenadas 4°46'0.076"N - 74°13'14.709" W (ver ilustración 6), en el cual se realizan actividades agrícolas como se evidencia en la ilustración 7.



Ilustración 5. Predio - Villa Dulcelina.  
Fuente: Google Earth



SC-CER116470



SA-CER753750



ST-CER753753



CO-SC-CER116470

CO-ST-CER753763

CO-SA-CER753750



Ilustración 6. Predio Villa Dulcinea



Ilustración 7. Actividad agrícola.

El predio denominado “Villa Dulcinea” se encuentra identificado con cedula catastral 252860000000000040016000000000, de conformidad con la consulta realizada en el geoportal del Instituto Geográfico Agustín Codazzi IGAC (ver ilustración 8).



SC-CER116470



SA-CER753750



ST-CER753753



CO-SC-CER116470

CO-ST-CER753763

CO-SA-CER753750





ALCALDÍA DE  
**FUNZA**

C.P.250020  
Tel. +57(1) 823 40 70  
823 40 71 / 823 40 73  
Fax. + 57(1) 825 76 20  
Dir. Cra. 14 No. 13-05

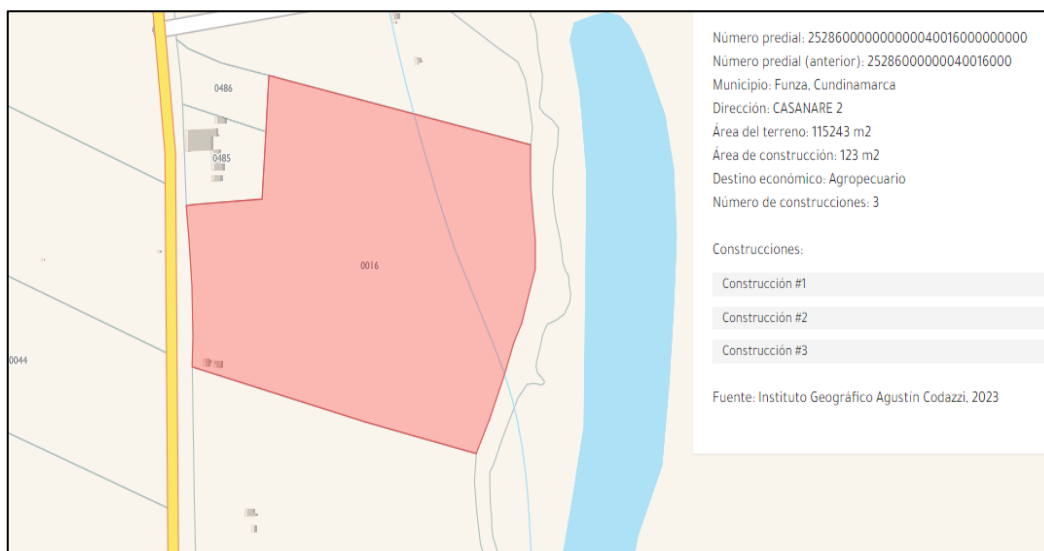




Ilustración 8. Consulta Catastral Fuente: IGAC

Con base en lo anterior se realiza acercamiento con la señora Rosa Monsalve, trabajadora del predio denominado "Villa Dulcelina", a la cual se solicitó el retiro de los semovientes e indicó que el predio en el que se encontraron los mismos es de propiedad del municipio de Funza y corresponde tanto a un área de conservación ecológica como a la ronda del humedal conformada por las zonas de preservación (espejo de agua), recuperación (50 metros) y uso sostenible (100 metros), por lo tanto en caso de incurrir en la acción da lugar a la imposición de medidas correctivas establecidas en el numeral 1 del artículo 124 de la Ley 1801 de 2016 "Por el cual se expide el Código Nacional de Seguridad y Convivencia" que establece "... **Comportamientos que ponen en riesgo la convivencia por la tenencia de animales.** Los siguientes comportamientos ponen en riesgo la convivencia por la tenencia de animales y por lo tanto no deben efectuarse: 1. Dejar deambular semoviente, animales feroces o dañinos, en espacio público y privado, lugar abierto al público, o medio de transporte público, sin las debidas medidas de seguridad..." la cual es objeto de aplicación de medida correctiva de multa general tipo 2 correspondiente a ocho (8) salarios mínimos diarios legales vigentes (SMDLV).

  
**ALEXANDRA BUITRAGO GUACANEME**  
Secretaría de Ambiente y Bienestar Animal  
Aprobó

  
**YENNIFFER RODRÍGUEZ DÍAZ**  
Profesional Universitario  
Revisó

  
**BRIAN FANDIÑO**  
Contratista- Gestor Ambiental  
Elaboró

Anexo: Acta de visita No. 099



SC-CER116470



SA-CER753750



ST-CER753753



CO-SC-CER116470

CO-ST-CER753753

CO-SA-CER753750

03-FR-17-VER\_09 2020-07-30  
Funza - Cundinamarca